

Gyllbergen Södra

Skala 1:15 000 Ekvidistans 5 meter

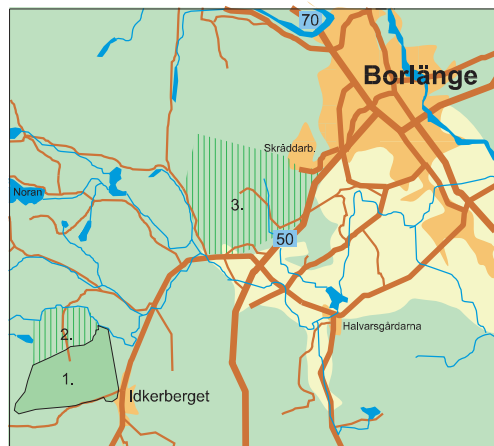
Kartfakta

Grundmaterial: Flygfoto samt äldre kartor
Fältarbete: Erik Sundberg 2005-2007
Digitalisering: Erik Sundberg
Upphovsrätt: Stora Tuna OK, www.sttunaik.nu
Tryck: 2007 i Tjeckien för Carlsson&Svanberg AB
Kartyta: 13,0 km²
Högsta punkt: 503,7 möh
Antal stenar: 831 stycken

Kartförsäljning

Stora Tunas kansli, 0243 - 23 39 72, kansli@sttunaik.nu
Ulf Eriksson, 0243 - 867 66
Borlänge & Co, 0243 - 25 74 90

Översiktskarta

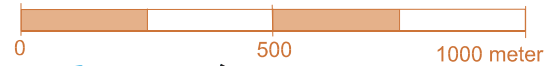


1. Gyllbergen Södra, 2007, 1:15 000
2. Gyllbergen Östra, 2005, 1:15 000
3. Trollebo, 2005, 1:15 000

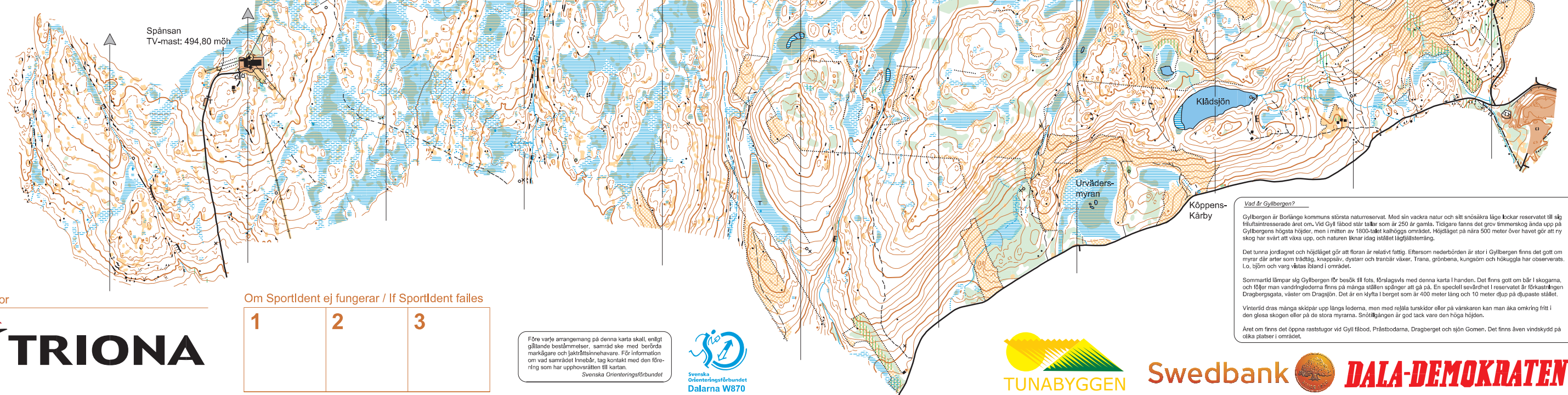
Lokala karttecken

- × Kojruin
- Kolbotten

En centimeter på kartan är 150 meter i naturen



Norr



Kartspansor



Om SportIdent ej fungerar / If SportIdent failles

1	2	3
---	---	---

Före varje arrangemang på denna karta skall, enligt gällande bestämmelser, samråd ske med berörda markägare och jaktutövare. För information om vad området innebär, tag kontakt med den förening som har upphovsrätten till kartan.
Svenska Orienteringsförbundet



Vad är Gyllbergen?

Gyllbergen är Borlänge kommuns största naturreservat. Med sin vackra natur och sällt snäsäkra läge bevarar reservatet till sig friluftsinresserade året om. Vid Gyllfabod står tallar som är 250 år gamla. Tidigare fanns det grov skog som ända upp på Gyllbergens högsta höjder, men i mitten av 1800-talet kalhöggs området. Höjdläget på nära 500 meter över havet gör att ny skog har svårt att växa upp, och naturen liknar idag istället lågfjällsterräng.

Det tunna jordlagret och höjdläget gör att floran är relativt fattig. Eftersom nederbörden är stor i Gyllbergen finns det gott om myrar där arter som trädtåg, knappsäv, dyster och tranbär växer. Trana, grönbena, kungsörn och hökuggla har observerats. Lo, björn och varg vistas ibland i området.

Sommartid lämpar sig Gyllbergen för besök till fots, förslagsvis med denna karta i handen. Det finns gott om bär i skogarna, och följer man vandringlederna finns på många ställen spår efter att gå på. En speciell sevärdhet i reservatet är förkastningen Dragbergsgata, väster om Dragsjön. Det är en klyfta i berget som är 400 meter lång och 10 meter djup på djupaste stället.

Vinterid dras många skidpar upp längs lederna, men med rejäla turskidor eller på vanskaren kan man åka omkring fritt i den gläsa skogen eller på de stora myrarna. Snöskidången är god tack vare den höga höjden.

Året om finns det öppna raststugor vid Gyllfabod, Prästbodarna, Dragberget och sjön Gomen. Det finns även vindskydd på olika platser i området.